ΠΕΡΙΦΕΡΕΙΑΚΗ ΕΝΟΤΗΤΑ ΘΕΣΣΑΛΟΝΙΚΗΣ
ΔΗΜΟΣ ΘΕΣΣΑΛΟΝΙΚΗΣ
ΔΗΜΟΤΙΚΗ ΕΝΟΤΗΤΑ ΘΕΣΣΑΛΟΝΙΚΗΣ
ΔΗΜΟΤΙΚΗ ΚΟΙΝΟΤΗΤΑ ΘΕΣΣΑΛΟΝΙΚΗΣ
ΟΔΟΣ 26ης ΟΚΤΩΒΡΙΟΥ (ΘΙΣ)
ΚΛΙΜΑΚΑ 1/500
ΓΕΩΔ. ΣΥΣΤΗΜΑ ΑΝΑΦΟΡΑΣ: ΕΓΣΑ '87

ANDRIANA KATSINA
13/11/2024 15:11

ΥΠΟΥΡΓΕΙΟ ΠΕΡΙΒΑΛΛΟΝΤΟΣ ΚΑΙ ΕΝΕΡΓΕΙΑΣ
ΘΕΩΡΗΘΗΚΕ ΜΕ ΤΗΝ ΥΠ'ΑΡΙΘ. 111913/2024 ΠΡΑΞΗ
Η ΠΡΟΪΣΤΑΜΕΝΗ ΤΗΣ ΔΝΣΗΣ
ΤΟΠΟΓΡΑΦΙΚΩΝ ΕΦΑΡΜΟΓΩΝ
ΑΝΔΡΙΑΝΑ ΚΑΤΣΙΝΑ
ΤΟΠΟΓΡΑΦΟΣ ΜΗΧΑΝΙΚΟΣ

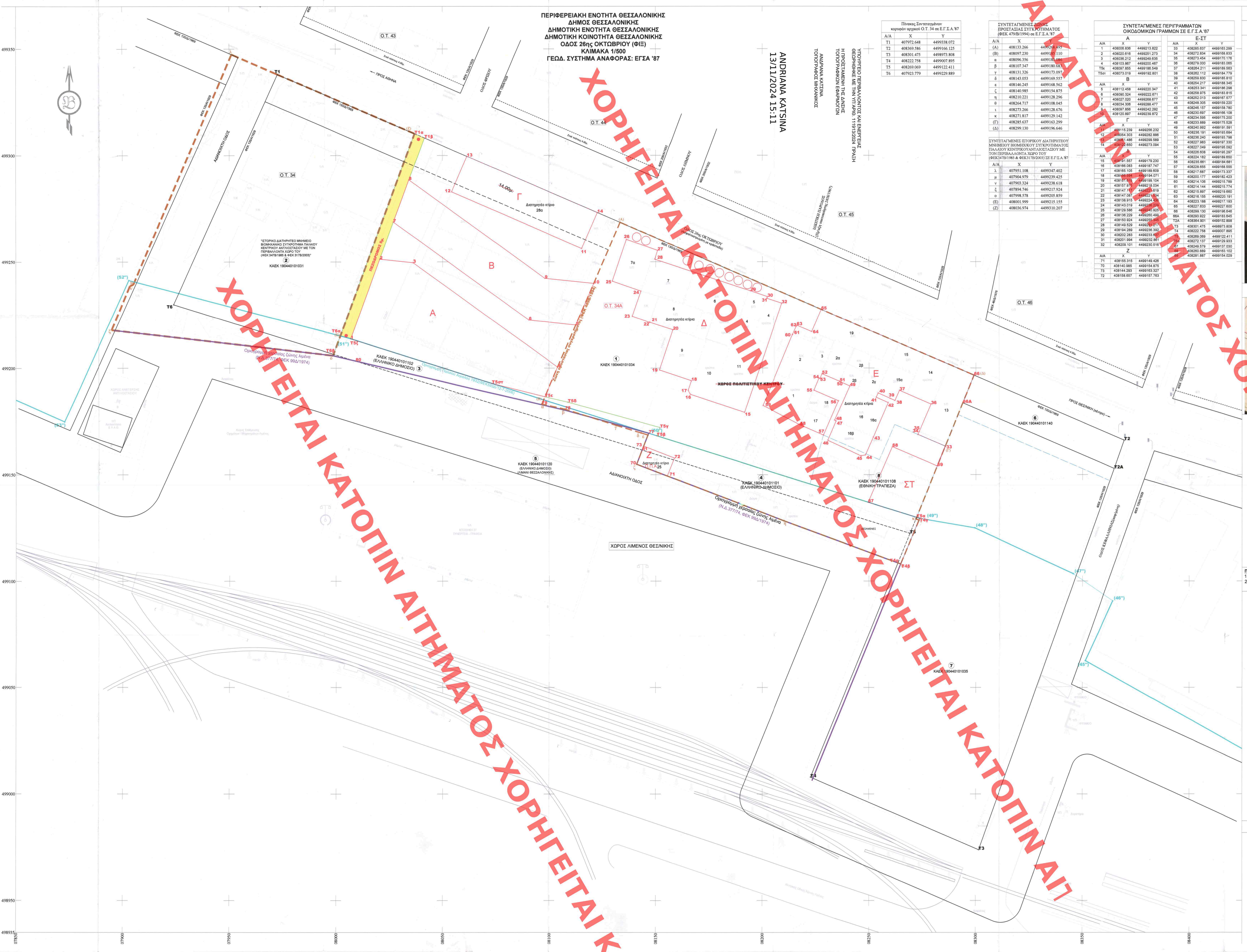

Πίνακας Συντεταγμένων κορυφών αρχικού Ο.Τ. 34 σε Ε.Γ.Σ.Α.'87

Α/Α	X	Y
Τ1	407972.648	4499338.072
Τ2	408369.586	4499166.125
Τ3	408301.475	4499073.808
Τ4	408222.758	4499007.895
Τ5	408269.069	4499122.411
Τ6	407923.779	4499229.889

ΣΥΝΤΕΤΑΓΜΕΝΕΣ ΖΩΝΗΣ ΠΡΟΣΤΑΣΙΑΣ ΣΥΓΚΡΟΤΗΜΑΤΟΣ (ΦΕΚ 479/Β/1994 σε Ε.Γ.Σ.Α.'87)

Α/Α	X	Y
(Α)	408133.266	4499208.495
(Β)	408097.230	4499181.110
α	408096.356	4499181.086
β	408107.347	4499180.843
γ	408131.326	4499173.092
δ	408143.053	4499169.557
ε	408146.245	4499168.562
ζ	408140.985	4499154.875
η	408210.221	4499128.296
θ	408264.717	4499108.045
ι	408273.266	4499128.676
κ	408271.817	4499129.142
(Γ)	408285.637	4499163.299
(Δ)	408299.130	4499196.646

ΣΥΝΤΕΤΑΓΜΕΝΕΣ ΙΣΤΟΡΙΚΟΥ ΔΙΑΤΗΡΗΤΕΟΥ ΜΗΜΕΙΟΥ ΒΙΟΜΗΧΑΝΙΚΟΥ ΣΥΓΚΡΟΤΗΜΑΤΟΣ ΠΑΛΑΙΟΥ ΚΕΝΤΡΙΚΟΥ ΑΝΤΛΙΟΣΤΑΣΙΟΥ ΜΕ ΤΟΝ ΠΕΡΙΒΑΛΛΟΝΤΑ ΧΩΡΟ ΤΟΥ (ΦΕΚ347Β/1985 & ΦΕΚ 317Β/2003) ΣΕ Ε.Γ.Σ.Α.'87

Α/Α	X	Y
λ	407951.108	4499347.402
μ	407904.979	4499239.425
ν	407903.324	4499238.618
ξ	407894.746	4499217.524
ο	407998.578	4499205.859
(Ε)	408001.999	4499215.155
(Ζ)	408036.974	4499030.207

ΣΥΝΤΕΤΑΓΜΕΝΕΣ ΠΕΡΙΓΡΑΜΜΑΤΩΝ ΟΙΚΟΔΟΜΙΚΩΝ ΓΡΑΜΜΩΝ ΣΕ Ε.Γ.Σ.Α.'87

Α			Ε-ΣΤ		
Α/Α	X	Y	Α/Α	X	Y
1	408008.836	4499213.822	33	408295.637	4499183.299
2	408020.616	4499251.275	34	408272.834	4499199.833
3	408039.212	4499249.635	35	408273.454	4499170.176
4	408103.867	4499220.487	36	408279.000	4499165.095
Τ5ε	408097.855	4499186.549	37	408264.211	4499189.563
Τ5ση	408073.019	4499192.801	38	408262.112	4499184.779
Β			39	408259.830	4499185.810
Α/Α	X	Y	40	408254.217	4499188.345
5	408112.498	4499220.347	41	408253.341	4499186.296
6	408090.324	4499222.671	42	408258.976	4499183.815
7	408027.020	4499268.877	43	408262.519	4499167.577
8	408034.306	4499288.477	44	408248.305	4499159.220
9	408097.898	4499242.280	45	408246.157	4499158.780
10	408120.887	4499239.872	46	408230.697	4499166.108
Γ			47	408234.595	4499176.200
Α/Α	X	Y	48	408233.889	4499175.528
11	408115.239	4499256.232	49	408240.993	4499191.581
12	408024.303	4499292.886	50	408236.191	4499193.684
13	408081.486	4499299.589	51	408236.240	4499193.798
14	408122.850	4499273.094	52	408227.983	4499197.330
Δ			53	408227.049	4499195.092
Α/Α	X	Y	54	408226.608	4499195.297
15	408151.557	4499179.290	55	408224.182	4499189.850
16	408166.083	4499187.747	56	408235.981	4499184.681
17	408165.100	4499189.609	57	408228.656	4499188.555
18	408166.559	4499194.071	58	408217.887	4499173.337
19	408151.63	4499189.104	59	408200.177	4499182.423
20	408187.87	4499218.034	60	408214.106	4499216.786
21	408147.16	4499205.418	61	408214.144	4499215.774
22	408147.06	4499221.634	62	408215.867	4499215.665
23	408138.919	4499224.7	63	408216.166	4499220.191
24	408143.019	4499235.25	64	408223.188	4499217.193
25	408129.566	4499240.525	65	408227.633	4499227.600
26	408138.229	4499260.499	66	408299.130	4499196.646
27	408150.924	4499255.568	66A	408299.922	4499193.545
28	408149.528	4499252.211	Τ2Α	408364.801	4499182.888
29	408164.289	4499236.392	Τ3	408301.475	4499073.808
30	408202.283	4499233.16	Τ4	408222.758	4499007.895
31	408201.994	4499232.861	Τ5	408269.069	4499122.411
32	408209.101	4499230.518	Τ6	407923.779	4499229.889
Ζ			Τ7	408272.137	4499129.833
Α/Α	X	Y	Τ8	408271.569	4499127.230
71	408155.315	4499149.426	Τ9	408260.889	4499163.102
70	408140.985	4499154.875	Τ10	408291.987	4499154.029
72	408158.657	4499157.783			

ΠΙΝΑΚΑΣ ΣΥΝΤΕΤΑΓΜΕΝΩΝ ΚΟΡΥΦΩΝ ΝΕΩΝ Ο.Τ. ΚΑΙ ΠΕΖΟΔΡΟΜΟΥ ΣΕ ΕΓΣΑ '87

Ο.Τ. 34 (Ε=8.496,13 τ.μ.)			Ο.Τ 34Α (Ε=40.457,24 τ.μ.)			Κ.Χ. (Ε=1.992,78 τ.μ.)		
Α/Α	X	Y	Α/Α	X	Y	Α/Α	X	Y
Τ1	407972.648	4499338.072	ΤΚ	408008.836	4499213.822	ΤΦ	407998.825	4499208.530
Τ1α	408036.974	4499310.207	2	408020.616	4499251.275	80	408008.084	4499203.461
Τ6α	408001.999	4499215.155	3	408039.212	4499249.635	79	408000.477	4499201.153
Τ6β	407998.825	4499208.530	4	408103.867	4499220.487	78	408007.077	4499181.151
Τ6	407923.779	4499229.889	ΤΒ	408084.369	4499208.216	77	408146.590	4499169.652
			13	408041.486	4499299.589	61	408145.551	4499167.487
			14	408122.850	4499273.094	75	408269.069	4499122.411
			45	408227.633	4499227.600	Τ6α	408263.449	4499108.516
			66	408299.130	4499196.647	ΤΦ	408264.717	4499108.045
			72	408369.586	4499166.125	Τ4α	408275.597	4499128.676
			71	408301.475	4499073.808	Τ5α	408271.137	4499129.933
			74	408222.758	4499007.895	75	408271.569	4499129.142
			Τ6α	408263.449	4499108.516	14	408222.850	4499273.094
			Τ6β	408264.717	4499108.045	13	408240.993	4499299.589
			ΤΦ	408275.597	4499128.676	76	408223.349	4499145.198
			Τ5α	408272.137	4499129.933	ΤΦ	408150.407	4499168.237
			47	408271.569	4499127.230	Τ7α	408151.809	4499172.116
			ΤΒ	408130.407	4499168.237	ΤΦ	408108.700	4499184.019
			Τ7α	408151.809	4499172.116	Τ8α	408097.855	4499186.549
			ΤΦ	408108.700	4499184.019	Τ8α	408075.019	4499192.801
			Τ8α	408097.855	4499186.549	ΤΚ	408008.836	4499213.822
			ΤΜ	408075.019	4499192.801	1α	408001.999	4499215.155

ΠΡΟΣΑΡΤΗΜΑ ΤΡΟΠΟΠΟΙΗΣΗΣ ΡΥΜΟΤΟΜΙΚΟΥ ΣΧΕΔΙΟΥ (ΦΕΚ 704Δ/1989)

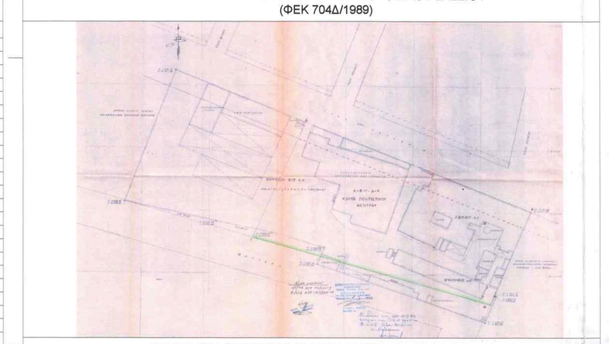

ΑΠΟΣΠΑΣΜΑ ΤΡΟΠΟΠΟΙΗΣΗΣ ΡΥΜΟΤΟΜΙΚΟΥ ΣΧΕΔΙΟΥ (ΦΕΚ 30Δ/9-6-1969)



ΑΠΟΣΠΑΣΜΑ ΡΥΜΟΤΟΜΙΚΟΥ ΣΧΕΔΙΟΥ ΘΕΣ/ΝΙΚΗΣ (ΦΕΚ 135Α/5-4-1929)

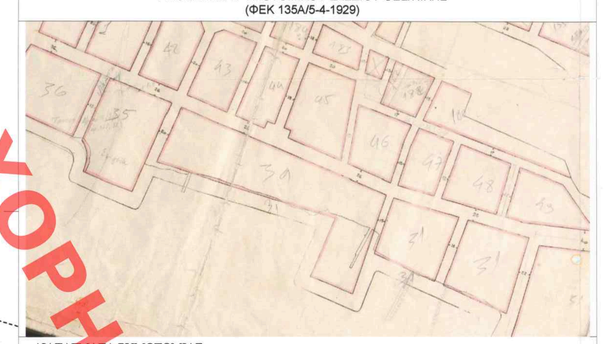

ΔΙΑΤΑΓΜΑΤΑ ΡΥΜΟΤΟΜΙΑΣ:
ΔΤΜΑ ΡΥΜΟΤΟΜΙΑΣ (ΦΕΚ 135Α/05-04-1929)
ΕΠΙΒΟΛΗ ΤΟΩΝ ΑΠΟΠΡΟΚΗΠΙΟΥ (ΦΕΚ 130Α/28-06-1969)
ΚΑΘΟΡΙΣΜΟΣ ΧΕΡΣΑΙΑΣ ΖΩΝΗΣ ΛΙΜΕΝΑ ΘΕΣ/ΝΙΚΗΣ (ΦΕΚ 99/Α/11-4-1974)
ΤΡΟΠΟΠΟΙΗΣΗ ΡΥΜΟΤΟΜΙΚΟΥ ΣΧΕΔΙΟΥ (ΦΕΚ 704Δ/21-11-1989 - ΧΑΡΑΚΤΗΡΙΣΜΟΣ ΧΩΡΟΥ ΠΟΛΙΤΙΣΤΙΚΟΥ ΚΕΝΤΡΟΥ)
ΧΑΡΑΚΤΗΡΙΣΜΟΣ ΕΠΙ ΙΣΤΟΡΙΚΩΝ ΔΙΑΤΗΡΗΤΕΩΝ ΚΤΙΡΙΩΝ ΤΟΥ ΒΙΟΜΗΧΑΝΙΚΟΥ ΣΥΓΚΡΟΤΗΜΑΤΟΣ ΣΥΜΦΩΝΑ ΦΕΚ ΕΠΙ ΤΗΣ ΟΔΟΥ 26ης ΟΚΤΩΒΡΙΟΥ ΣΤΗ ΘΕΣΣΑΛΟΝΙΚΗ ΜΑΖΙ ΜΕ ΤΟΝ ΤΕΧΝΟΛΟΓΙΚΟ - ΜΗΧΑΝΟΛΟΓΙΚΟ ΕΞΟΠΛΙΣΜΟ ΤΟΥΣ ΚΑΘΩΣ ΚΑΙ ΟΡΙΣΜΟΣ ΖΩΝΗΣ ΠΡΟΣΤΑΣΙΑΣ (ΦΕΚ479/Β/24-6-1994)
ΓΕΝΙΚΟ ΠΟΛΕΟΔΟΜΙΚΟ ΣΧΕΔΙΟ (Γ.Π.Σ.) ΘΕΣ/ΝΙΚΗΣ (ΦΕΚ 420Δ/27-4-1993)
ΚΑΘΟΡΙΣΜΟΣ ΚΑΙ ΕΠΑΝΑΚΑΘΟΡΙΣΜΟΣ ΟΡΙΟΓΡΑΜΜΩΝ ΑΙΓΙΑΛΟΥ, ΠΑΡΑΛΙΑΣ ΚΙΑ ΠΑΛΑΙΟΥ ΑΙΓΙΑΛΟΥ (ΦΕΚ 593Δ/2006)
"ΙΣΤΟΡΙΚΟ ΔΙΑΤΗΡΗΤΕΟ ΜΗΜΕΙΟ, ΒΙΟΜΗΧΑΝΙΚΟ ΣΥΓΚΡΟΤΗΜΑ ΠΑΛΑΙΟΥ ΚΕΝΤΡΙΚΟΥ ΑΝΤΛΙΟΣΤΑΣΙΟΥ ΜΕ ΤΟΝ ΠΕΡΙΒΑΛΛΟΝΤΑ ΧΩΡΟ ΤΟΥ (ΦΕΚ 347Β/1985 & ΦΕΚ 317Β/2003)"

ΟΡΟΙ ΔΟΜΗΣΗΣ:
ΑΡΤΙΟΤΗΤΑ ΚΑΤΑ ΚΑΝΟΝΑ : ΠΡΟΔΟΣΙΟ : 100.00μ. - ΕΜΒΑΔΟΝ : 200.00τ.μ. (ΓΟΚ/1973)
ΑΡΤΙΟΤΗΤΑ ΚΑΤΑ ΠΑΡΕΚΚΛΙΣΗ : ΠΡΟΔΟΣΙΟ : 10.00μ. - ΕΜΒΑΔΟΝ : 180.00τ.μ. (ΕΙΔΙΚΗ ΓΟΚ/85) (ΠΔ 1577/1985 ΦΕΚ 415 Α/16-12-1931)
ΣΥΝΤΕΛΕΣΤΗΣ ΔΟΜΗΣΗΣ : 2.4 - (ΠΔ 18-8-1979 (ΦΕΚ 440/Δ/29-8-1979))
ΠΟΣΟΣΤΟ ΚΑΛΥΨΗΣ : 60% (ΝΟΚ/2012 - ΦΕΚ 79Α/9-4-12)
ΜΕΓΙΣΤΟ ΥΨΟΣ ΚΤΙΡΙΟΥ : (ΝΟΚ/2012 - ΦΕΚ 79Α/9-4-12) ΟΡΟΦΟΙ : ΚΑΤΑ ΝΟΚ
ΣΥΣΤΗΜΑ ΔΟΜΗΣΗΣ : ΣΥΝΕΧΕΣ (ΠΔ 12-12-1931 (ΦΕΚ 415 Α/16-12-1931)
ΠΡΟ ΤΟΥ ΓΟΚ 85:

Παρατηρήσεις:
1. Το διάγραμμα είναι ενταγμένο στο κρατικό σύστημα συντεταγμένων Ε.Γ.Σ.Α. '87.
2. Η εξάρτηση από το Ε.Γ.Σ.Α.'87 πραγματοποιήθηκε με σύστημα GPS και κάνοντας χρήση του Ελληνικού Συστήματος Ενποιησιού HEPOS.

ΥΠΟΜΝΗΜΑ ΣΥΜΒΟΛΙΣΜΩΝ

Ι-ΠΤ Ενός ορόφου πλοιοκοπείς	Σκάλες κοινόχρηστες
Ι-ΚΕ Ενός ορόφου κεραμοσκεπές	Σιφόνι ΟΤΕ
Ι-Ε Ενός ορόφου ισόγειο	Σιφόνι ΔΕΗ
Ι-Ο. Ενός ορόφου / Λιαστρόστεγες	Σιφόνι ΟΤΕ
Θερμάνσεις , υπόγειοι	Δέντρο
Υπόγειο κτίριο	Ελιοδένδρο
Μόλυνσεις κτίριο	Φυσικές Σημειώσεις
Πεζόδρομος με πάγκο	
Μαντρόπορτες	
Πεζόδρομος με κάγκελο	

Πίνακας Φωτόψυκτων υδικτυών		
Α/Α	Ονομασία/τύπος υδικτυών	Κ.Α.Ε.Κ.
1	α)Δημήτριος Χαμάλας του Αθανάσιου & της Δέσποινας β)Δημήτριος Νικόλαος του Αθανάσιου & της Δέσποινας γ)Δημήτριος Βασίλειος του Νικόλαου & της Ελένης δ)Δημήτριος Αθανάσιος του Νικολάου & της Ελένης ε)Γιώργος Δέσποινα του Χαράλαου & της Φωτεινής ζ)Γιώργος Ιλίας του Θεοστέτη & της Ιωσούλας η)Δημήτριος-Φωτέας του Πέτρου & της Βασιλικής	190440101034
2	Εταιρεία Ύδρευσης & Αποχέτευσης Θεσσαλονίκης (Ε.Υ.Α.Θ.)	190440101031
3	Ελληνικό Δημόσιο	190440101102
4	Ελληνικό Δημόσιο	190440101101
5	Ελληνικό Δημόσιο	190440101120
6	Κεφαλλονίτης Διαχειριστή Ακινήτων Ανώνυμη Εταιρεία	190440101140
7	α)Βασιλειάδης Γεώργιος του Ιωάννη & της Αλεξάνδρας β)Βασιλειάδης Ιωάννης του Γεώργιου & της Παρθένας	190440101035
8	Εθνική Τράπεζα της Ελλάδος Α.Ε.	190440101108

ΥΠΟΜΝΗΜΑ

- Όριο ιδιοκτησιών
- Όριο Χερσαίας Ζώνης Λιμένος
- Όριο Παλαιού Αιγιαλού
- Όριο Προστασίας Διατηρητέου Μνημείου
- Θεσμοθετημένη Ο.Γ.
- Θεσμοθετημένη Ρ.Γ.
- Γραμμή στοάς
- Καταργούμενη Ρ.Γ.
- Καταργούμενη Ο.Γ.
- Προτεινόμενη Ο.Γ.
- Προτεινόμενη Ρ.Γ.
- Πεζόδρομος
- Π.Π.Α. Περίπτερο Πολιτισμού & Αναψυχής

ΧΡΗΣΕΙΣ ΓΗΣ

Εντός του Ο.Τ. 34Α καθορίζονται χρήσεις γης Πολεοδομικού Κέντρου - Κεντρικών Λειτουργιών βάσει του Άρθρου 4 του Π.Δ 59/2018 (ΦΕΚ 114/Α/2018) ως εξής:

(1) Κατοικία
(4.1) Μικρές οθλητικές εγκαταστάσεις (κατηγορίες Α1, Α2, Β1, Δ, Ε1)
(6) Πολιτιστικές εγκαταστάσεις
(7) Διοίκηση
(9) Χώροι συνάθροισης κοινού/ Συνεδριακά κέντρα
(10) Εμπόριο και παροχή προσωπικών υπηρεσιών: Επιτρέπονται (10.1) εμπορικά καταστήματα και (10.2) καταστήματα παροχής προσωπικών υπηρεσιών (εξαιρούνται (10.3) υπεραγορές, (10.4) πολυκαταστήματα, (10.5) εμπορικά κέντρα, (10.6) εκκαταστάσεις εμπορικών οκδέσεων οκδοσιακά κέντρα)
(11) Γραφεία/ Κέντρα έρευνας/ Θερμοκοιτίδες επιχειρήσεων
(12) Εστίαση
(13) Αναψυκτήρια
(14) Αναψυχή/ Κέντρα διασκέδασης
(15) Τουριστικά καταλύματα, εγκαταστάσεις ειδικής τουριστικής υποδομής και λοιπές τουριστικές επιχειρήσεις
(26) Εγκαταστάσεις Μέσων Μαζικής Μεταφοράς

Επιπλέον των ανωτέρω, επιτρέπονται (22) επαγγελματική εργαστήρια ποτοποιίας χωρίς περιορισμό στα τετραγωνικά μέτρα συνολικής επιφάνειας δόμησης.
Η εξειδίκευση των χρήσεων ειδικά στα διατηρητέα κτίρια του βιομηχανικού συγκροτήματος «ΦΙΞ» θα γίνει μετά από έγκριση της αρμόδιας υπηρεσίας του ΥΠ.ΠΟ.Α.

Το παρόν σχεδιάγραμμα μελετήθηκε από το κε.ετ.70.8Α, την 26.7.2024 και εγκρίθηκε σύμφωνα με την υπ' αριθμ. 111913/2024 Υπ.Απόφαση του ΓΡΑΜΜΑΤΕΑ
Ο ΓΕΝΙΚΟΣ ΓΡΑΜΜΑΤΕΑΣ
Ε. ΜΠΑΚΟΓΙΑΝΝΗΣ

ΟΡΟΙ ΚΑΙ ΠΕΡΙΟΡΙΣΜΟΙ ΔΟΜΗΣΗΣ

ΚΕΝΤΡΙΚΟ ΣΥΜΒΟΥΛΙΟ ΠΟΛΕΟΔΟΜΙΚΩΝ ΘΕΜΑΤΩΝ & ΑΜΦΙΒΗΤΗΣΕΩΝ
Το παρόν σχεδιάγραμμα μελετήθηκε από το κε.ετ.70.8Α, την 26.7.2024 και εγκρίθηκε σύμφωνα με την υπ' αριθμ. 111913/2024 Υπ.Απόφαση του ΓΡΑΜΜΑΤΕΑ
Ο ΓΕΝΙΚΟΣ ΓΡΑΜΜΑΤΕΑΣ
Ε. ΜΠΑΚΟΓΙΑΝΝΗΣ

Α. Όροι Δόμησης

- Αρτιότητα κατά Κανόνα (ΓΟΚ/1973):
  Πρόσοψιο: 10μ.
  Εμβαδόν: 200τ.μ.
- Αρτιότητα κατά Παρέκκλιση (ΦΕΚ 415/Α/1931):
  Πρόσοψιο: 10μ.
  Εμβαδόν: 180τ.μ.
- Συντελεστής Δόμησης (ΦΕΚ 440/Δ/1979): 2.4
- Ποσοστό Κάλυψης (ΦΕΚ 79/Α/2012 - ΝΟΚ/2012): 60%
- Μέγιστο επιτρεπόμενο ύψος: κατά ΝΟΚ

Κατ' εξαίρεση για το κτίριο Α, που βρίσκεται εκτός ζώνης προστασίας, επιτρέπεται μέγιστο ύψος 32μ., ως ανώτατο όριο ύψους κτιρίου του άρθρου 15 του ΝΟΚ ή με εφαρμογή του άρθρου 100, παρ. 97, του Ν.4759/2020 για τα ψηλά κτίρια, εφόσον α) η συνολική κάλυψη του οικοπέδου είναι μειωμένη κατά 10% της επιτρεπόμενης και β) τα νέα κτίρια είναι μηδενικής ενεργειακής κατανάλωσης.

Το μέγιστο ύψος του κτιρίου ΣΤ δεν θα υπερβαίνει το ύψος του διατηρητέου συγκροτήματος που βρίσκεται βόρεια αυτού, όπο τα 8,6μ.

- Συντελεστής όγκου: κατά ΝΟΚ

Β. Περιορισμοί Δόμησης

Για κάθε εργασία, επέμβαση, προσθήκη ή αλλαγή χρήσης στα διατηρητέα κτίρια, καθώς και πλησίον ή εντός της ζώνης προστασίας τους και του περιβάλλοντα χώρου τους, απαιτείται έγκριση της αρμόδιας Υπηρεσίας του ΥΠ.ΠΟ.Α.

ASPA.KST
ARCHITECTURE DESIGN PLANNING
Αριστοτέλους 16-18 | 76 1473 | Αθήνα | τηλ. 210 3618080-3 , email: info@aspa-kst.com

ΕΡΓΟΔΟΤΗΣ:	
ΕΡΓΟ:	ΤΡΟΠΟΠΟΙΗΣΗ ΡΥΜΟΤΟΜΙΚΟΥ ΣΧΕΔΙΟΥ
ΘΕΣΗ ΕΡΓΟΥ:	ΔΗΜΟΣ ΘΕΣΣΑΛΟΝΙΚΗΣ ΔΗΜ. ΕΝΟΤ. ΘΕΣΣΑΛΟΝΙΚΗΣ ΟΔΟΣ 26ης ΟΚΤΩΒΡΙΟΥ Ο.Τ. 34
ΜΕΛΕΤΗΤΕΣ ΕΡΓΟΥ	ΣΠΥΡΟΣ ΤΣΑΓΚΑΡΑΤΟΣ *χωροτάκτης δρ πολεοδόμος*

ΧΡΟΝΟΣ ΜΕΛΕΤΗΣ	ΘΕΜΑ ΣΧΕΔΙΟΥ	ΚΩΔ. ΕΡΓΟΥ
ΝΟΕΜΒΡΙΟΣ 2022	ΡΥΜΟΤΟΜΙΚΟ ΣΧΕΔΙΟ ΟΡΙΣΤΙΚΗ ΠΡΟΤΑΣΗ	
ΚΛΙΜΑΚΑ 1 : 500		ΑΡΙΘ. ΣΧΕΔΙΟΥ Π 1

ΥΠΟΓΡΑΦΗ / ΣΦΡΑΓΙΔΑ ΜΗΧΑΝΙΚΟΥ	ΘΕΩΡΗΣΗ ΥΠΗΡΕΣΙΑΣ
ASPA KST A.E. Architecture Urban Environmental Design Consulting and Management A.E. Αριστοτέλους 16-18 Αθήνα Τ.Κ. 10433 Α.Φ.Μ.: 094327000 Δ.Ο.Υ. ΑΘΗΝΩΝ Τηλ.: 210 3618080-3	

ΧΟΡΗΓΕΙΤΑΙ ΚΑΤΟΠΙΝ ΑΙΤΗΜΑΤΟΣ